








Legende Koordinationskarte Flugplatz St.Gallen-Altenrhein

Sachplan Infrastruktur Luftfahrt (SIL)

-  Flugplatzperimeter ¹⁾
-  Gebiet mit Hindernisbegrenzung
-  Gebiet mit Lärmbelastung (Prognose 2020); PW II, IGW II und AW II ¹⁾

Kant. Richtplan / komm. Nutzungsplanung

Bauzonen

-  Bauzonen ³⁾
-  Lärmempfindlichkeitsstufe II ¹⁾
-  Lärmempfindlichkeitsstufe III ¹⁾
-  Lärmempfindlichkeitsstufe IV ¹⁾


Gewässerschutz / Hochwasser

-  Engere Schutzzone (Zone S2) ²⁾
-  Weitere Schutzzone (Zone S3) ²⁾
-  Ereigniskataster Naturgefahren, Wirkungsgebiet Hochwasser ³⁾



Landwirtschaft ¹⁾

-  Fruchtfolgeflächen

Verkehr ³⁾

-  Wanderweg (reg. und lok.)
-  Radweg

Ökologische Aufwertung (Massnahmen Projekt AAAG)

-  Ökologische Ausgleichsflächen ¹⁾
-  Vernetzungskorridor vom Naturschutzgebiet Buriet/Buechsee zum Alten Rhein ¹⁾









Schutzobjekte von nationaler Bedeutung ⁴⁾

-  Flachmoor
-  Auengebiet
-  Wasser- und Zugvogelreservat
-  Amphibienlaichgebiet: Kern- und Umgebungszone
-  Kulturgut
-  ISOS-Objekt

Weitere Hinweise ⁴⁾

-  Kantonsgrenze
-  Gemeindegrenze

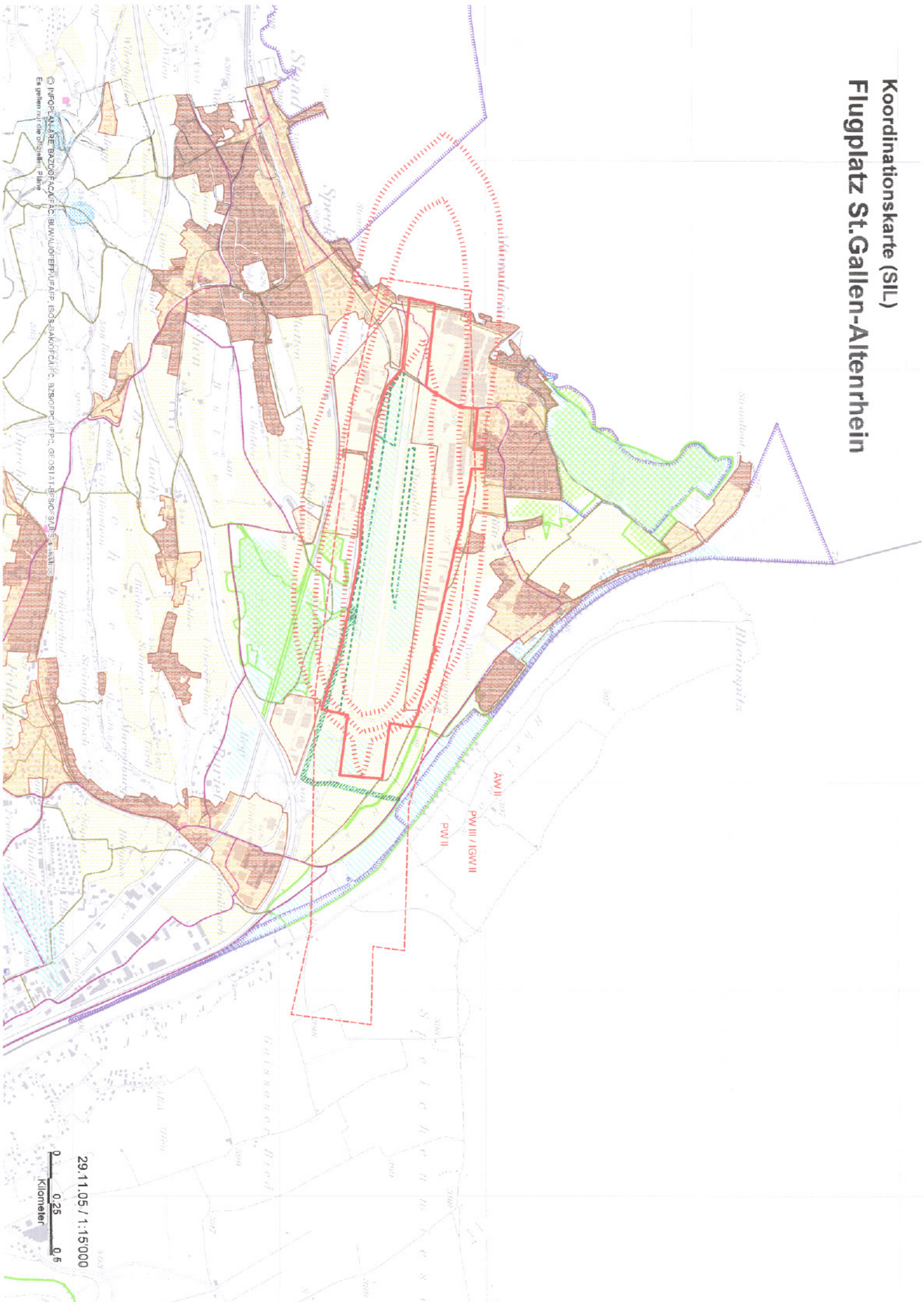
Angaben zum Text

-  1 Pistenverlängerung
-  2 Fläche für künftige Hochbauten und Abstellflächen
-  3 Parzelle 2182
-  4 Seeuferweg (Parzelle 3003)
-  5  6 Neubau Flugzeugeinstellhallen
-  7 Ökologische Aufwertung entlang Seegraben
-  8 Neue Linienführung Zufahrt Kläranlage

Datenquelle

- 1) Ingenieurbüro Bächtold AG, Bern
- 2) Baudepartement des Kantons St. Gallen, Amt für Umweltschutz
- 3) Vermessungsamt des Kantons St.Gallen, Geodaten-Bewirtschaftung
- 4) INFOPLAN-ARE, BAZL/OFAC/UFAC, BUWAL/OFEFP/UFAFP, ISOS-BAK/OFK/UFK, BZS/OFPC/UFPC, GEOSTAT-BFS/OFS/ UFS, swisstopo

Koordinationskarte (SIL) Flugplatz St.Gallen-Altenrhein

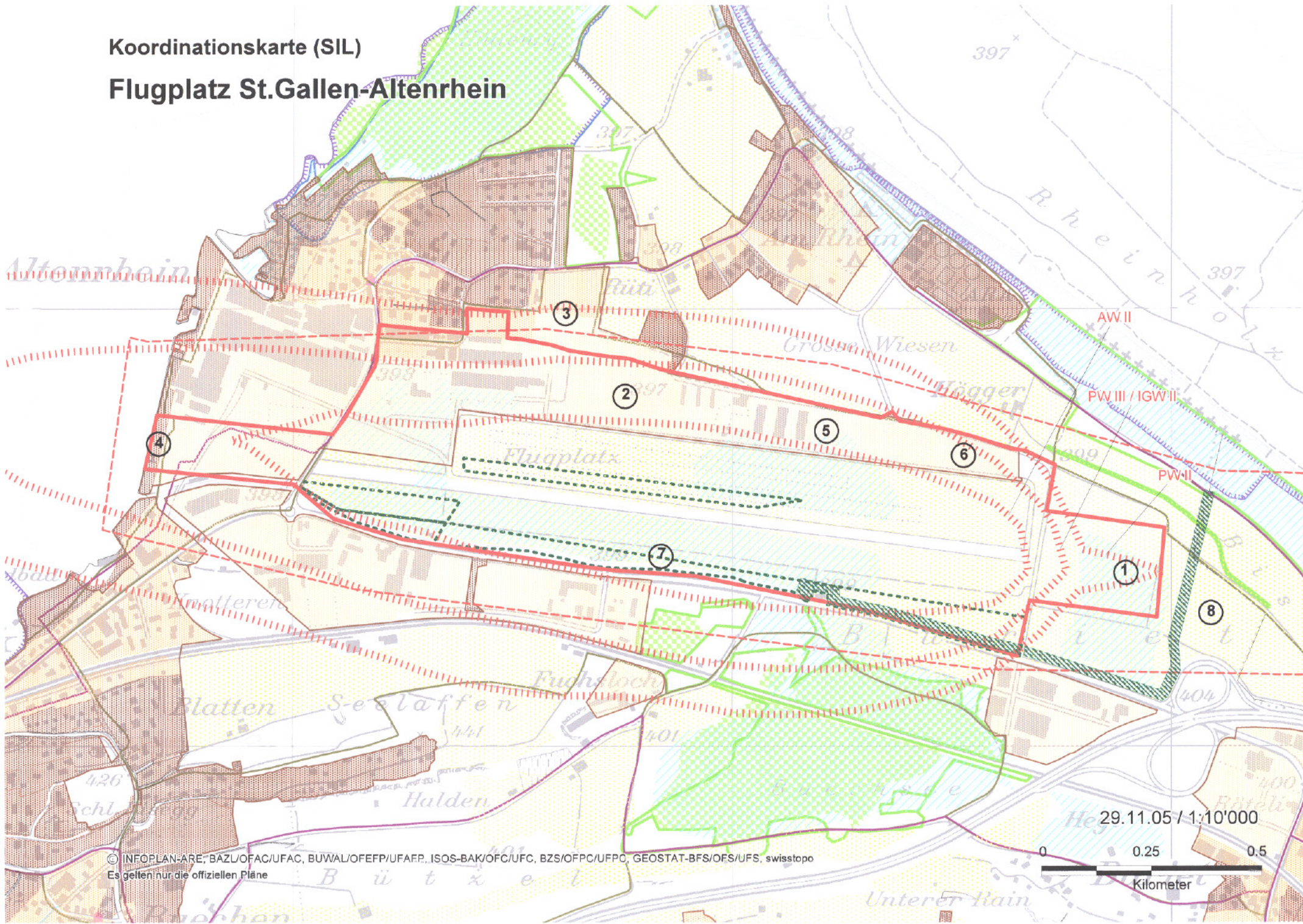


© INFOPLAN ARE BAZZOGI AG, BUNNENSTRASSE 10, CH-8400 WIL, SWITZERLAND
Es gelten nur die offiziellen Pläne

29.11.05 / 1:15.000

0 0.25 0.5
Kilometer

Koordinationskarte (SIL) Flugplatz St.Gallen-Altenrhein



29.11.05 / 1:10'000

